



C O D A – C E R V A – V A R

**Route description:**

**VAR Ukkel by car** or **VAR Ukkel by public transports**

**Itinéraire:**

**CERVA Uccle en voiture** ou **CERVA Uccle par les transports en commun**

**Wegbeschrijving:**

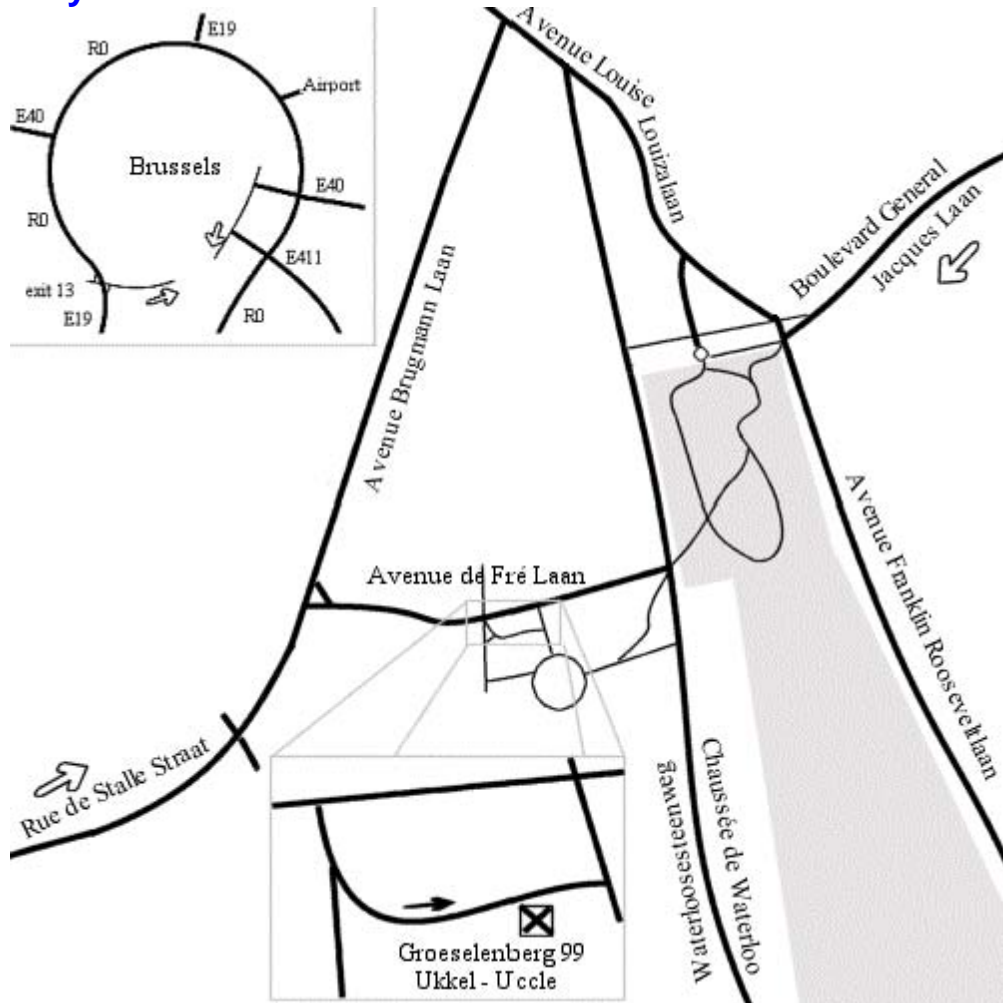
**CODA Ukkel met de wagen** of **CODA Ukkel met het openbaar vervoer**

---

CODA-CERVA-VAR Ukkel Campus  
Groeselenberg 99, B-1180 Brussels  
Tel. +32 (0)2 379 04 00



## VAR Ukkel by car



### Using the E19 coming from Antwerp (Antwerpen/Anvers)

1. At the bifurcation in Vilvoorde choose direction RING-Gent (E40).
2. At the roundabout in Groot-Bijgaarden choose direction RING-Parijs, Bergen, Charleroi (E19).
3. Leave the motorway at exit number 13 direction Ruisbroek-Drogenbos (attention ! do not take exit 13 "ring", direction Dilbeek; exit 13 Ruisbroek-Drogenbos is about 6.5 km farther).
4. Turn left at the end of the exit way, direction Ukkel (Uccle) (drive under the motorway).
5. Keep following this road (Stallestraat) ( you will pass the GB store, drive under the railway bridge, pass the little church on the right and the square with tramway rails on the right) take the Defrélaan on the right at the 3rd traffic lights from the church (see map).
6. Take the fifth street on the right (Beeldhouwerslaan, first traffic lights on the Defrélaan) and take the first street up on the left some 100 m from there. This is the Groeselenberg.

### Using the E40 coming from Gent

1. At the roundabout in Groot-Bijgaarden choose the direction Bergen, Charleroi (E19). Then follow the same route as described from point 3 Antwerpen.

### Using the E19 coming from Bergen/Mons

1. Leave the motorway at exit number 13 (Ruisbroek, Drogenbos), then turn right, to Ukkel/Uccle.
2. See point 5 Antwerpen.

### Using the E40 coming from Leuven-Luik (Louvain-Liège)

1. At the end of the motorway choose direction "Zuid", drive through the tunnel and then follow the avenues for  $\pm 5$  km in the direction of Bergen-Charleroi (Mons-Charleroi) (always stay on the right side of the road).
2. At the 12<sup>th</sup> traffic lights from the tunnel take the left side of the road (direction of Waterloo) and drive straight



ahead at the 2<sup>nd</sup> traffic lights from there.

3. At the roundabout turn left into the Terkamerenbos (Bois de la Cambre). At the 4<sup>th</sup> traffic lights turn right, direction Bergen/Mons and at the next traffic lights cross the Steenweg op Waterloo/Chaussée de Waterloo, direction Bergen/Mons. This road is the Defrélaan (see map).
4. At the second traffic lights, turn left (= Beeldhouwerslaan) and then left again (= Groeselenberg).

### Using the E411 coming from Namen/Namur

1. Beyond Jezus-Eik take the tunnel under the Leonardkruispunt (carrefour Léonard/crossroads) in the direction of Brussel/Bruxelles and then take the first exit (all directions), direction Oudergem/Auderghem.
2. Take the first road on the left parallel to the viaduct and then turn left at the third traffic lights. This road is the Vorstlaan/avenue de Forêt.
3. Keep driving on the boulevards for 2 km until the hippodrome (on the left) and turn left at the little roundabout and drive through the Ter Kamerenbos/Bois de la Cambre (= Terhulpansesteenweg/chaussée de La Hulpe).
4. Turn right at the third traffic lights (= Steenweg op Waterloo/Chaussée de Waterloo) and then left at the third traffic lights (St.- Elisabeth ziekenhuis -hospital). This road is the Defrélaan (see map).
5. Turn left at the second traffic lights (= Beeldhouwerslaan) and then left again (= Groeselenberg).

### VAR Ukkel by public transports

#### From Brussels National Airport

Take the train, a taxi or a bus to railway station Brussel-Zuid/ Bruxelles-Midi The way to be followed from that station is detailed in the next paragraph.

#### From the railway station Brussel-Zuid/Bruxelles-Midi

Take the bus (De Lijn 134) until bus stop Houzeau. You either take tram 3, 23 or 90 (MIVB/STIB) direction Churchill/Heizel (Heysel) until tramstop Cavell. Then take bus 60 (MIVB/STIB) until bus stop Houzeau. From there you can walk to the VAR (see map).

#### From the station Brussel-Luxemburg/Bruxelles-Luxembourg

At the exit of the station take bus (MIVB/STIB 38) direction Homborscht or bus (MIVB/STIB 60) direction Vivier d'Oie-Diesdelle. Get off at the bus stop Houzeau in the de Fré laan (bus 38) or bus stop Groeselenberg (bus 60). From there you can walk to the VAR (see map).

#### From station Sint-Job/Saint Job

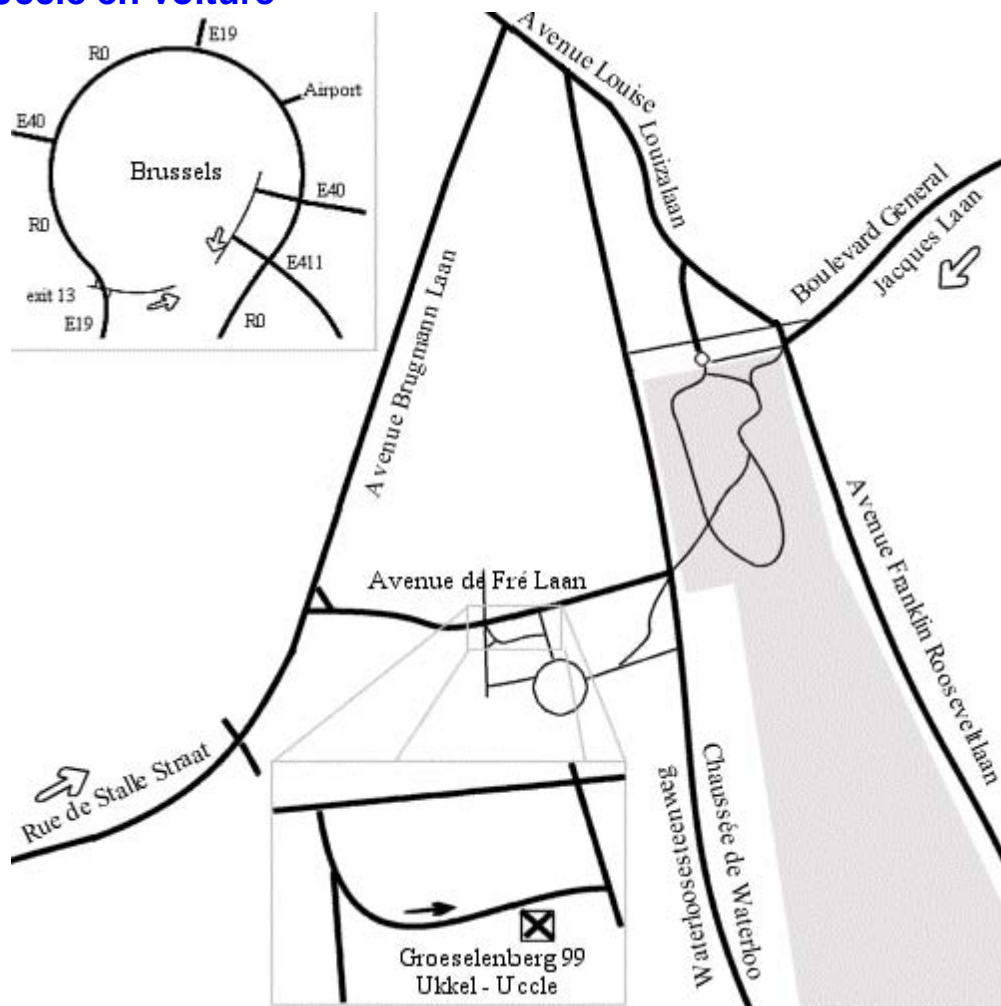
The train Vilvoorde - Halle (connexion 26) stops in Sint-Job. There you take the bus (MIVB/STIB 60) until bus stop Houzeau. From there you can walk to the VAR (see map). You may also walk to the VAR from the station, passing the KMI (the weather centre) (15 to 20 minutes).

#### From the station Ukkel-Kalevoet/Uccle Calevoet

Take the bus (MIVB/STIB 42) until bus stop Groeselenberg. From there you can walk to the VAR (see map).



## CERVA Uccle en voiture



### A partir de l'E19, en venant d'Anvers

1. A Vilvoorde à l'embranchement des autoroutes, prendre la direction RING-Gent/Gand (E40).
2. A hauteur de l'échangeur de Groot-Bijgaarden (Grand-Bigard) choisir la direction RING-Paris, Mons, Charleroi (E19).
3. Quitter l'autoroute à la sortie n°13 Ruisbroek-Drogenbos (attention ! pour ce faire, vous devez dépasser la sortie 13 "ring", direction Dilbeek et prendre, 6,5 km plus loin, la sortie 13 Ruisbroek-Drogenbos).
4. Vers la fin de la bretelle prendre à gauche, direction Uccle (et donc passer sous l'autoroute).
5. Suivre cette rue – la rue de Stalle – ce qui vous permettra de voir défiler successivement un magasin GB, un pont du chemin de fer en-dessous duquel vous passerez, une petite église à droite, une petite place avec des rails de tram à droite... Aux troisièmes feux après la petite église, vous prendrez à droite l'avenue de Fré (voir plan) .
6. Prendre la cinquième rue à droite (aux premiers feux de signalisation depuis que vous êtes sur l'avenue de Fré) ; il s'agit de la rue des Statuaires, et 100 m plus loin, monter la rue à gauche : vous êtes au Groeselenberg.

### A partir de l'E40, en venant de Gand

1. A hauteur de l'échangeur de Groot-Bijgaarden (Grand-Bigard) choisir la direction Mons, Charleroi (E19), puis suivre l'itinéraire – à partir du point 3 - conseillé aux personnes venant d'Anvers.

### A partir de l'E19 en venant de Mons

1. Quitter l'autoroute à la sortie n°13 (Ruisbroek, Drogenbos), puis prendre à droite, direction Uccle
2. Puis suivre l'itinéraire – à partir du point 5 - conseillé aux personnes venant d'Anvers.

### A partir de l'E40 en venant de Louvain-Liège

1. A l'extrémité de l'autoroute, suivre la direction «Sud», prendre le tunnel et suivre alors sur une distance de ±



- 5 km les avenues successives dans la direction de Mons-Charleroi en veillant à toujours tenir la droite.
2. Au 12<sup>ième</sup> feu après le tunnel, prendre la bande de gauche (direction Waterloo) et au 2<sup>ième</sup> feu aller tout droit.
  3. Au rond-point, tourner à gauche de manière à traverser le Bois de la Cambre. Au 4<sup>ième</sup> feu de signalisation, prendre à droite direction Mons et aux feux suivants traverser la Chaussée de Waterloo, direction Mons. Vous êtes dans l'avenue de Fré (voir plan).
  4. Aux deuxièmes feux prendre à gauche (avenue des Statuaires) puis à nouveau à gauche (Groeselenberg).

## **A partir de l'E411 en venant de Namur**

1. Lorsque vous arrivez à Jezus-Eik / ND au Bois, prendre le tunnel direction « Bruxelles » en-dessous du Carrefour Léonard, et ensuite la première sortie (toutes directions) pour vous diriger vers Auderghem.
2. Longer par l'extérieur la droite du viaduc, puis tourner à gauche au 3<sup>ième</sup> feu. Vous êtes sur l'avenue du Souverain.
3. Continuer à suivre les avenues sur 2 km jusqu'à l'hippodrome (à gauche) et au petit rond-point, tourner à gauche de manière à traverser le Bois de la Cambre : vous êtes sur la Chaussée de La Hulpe
4. Aux 3<sup>ième</sup> feux, prendre à droite l'avenue de Waterloo et ensuite aux troisièmes feux de signalisation (clinique St Elisabeth) à gauche. Vous vous retrouvez ainsi avenue de Fré (voir plan).
5. Aux 2<sup>ième</sup> feux, prenez à gauche (avenue des Statuaires) et ensuite à nouveau à gauche (= Groeselenberg).

## **CERVA Uccle par les transports en commun**

### **A partir de Bruxelles National (Aéroport)**

Prendre un train, un taxi ou un autobus en direction de Bruxelles-Midi puis ... voir ci-dessous.

### **A partir de la gare de Bruxelles-Midi**

Prenez l'autobus (De Lijn 134) jusqu'à l'arrêt « Houzeau ». Ou bien prenez le tram 3, 23 ou 90 (STIB) direction Churchill/Heysel et descendez à l'arrêt « Cavell ». Prendre ensuite le bus 60 (STIB) jusqu'à l'arrêt « Houzeau », d'où vous atteindrez facilement le CERVA à pied (voir plan).

### **A partir de la gare de Luxembourg à Bruxelles**

En sortant de la gare, prenez

- soit l'autobus (STIB 38) direction Homborscht et descendez-en à l'arrêt « Houzeau » av. de Fré ,
- soit l'autobus (STIB 60) direction Vivier d'Oie-Diesdelle, et descendez-en à l'arrêt « Groeselenberg »,

arrêts d'où vous atteindrez facilement le CERVA à pied (voir plan).

### **A partir de la gare de Sint-Job**

Les trains de la ligne 26 (Vilvoorde – Halle) s'arrêtent à la gare de Saint-Job. Prendre ensuite le bus (STIB 60) jusqu'à l'arrêt « Houzeau », d'où vous atteindrez facilement le CERVA à pied (voir plan).

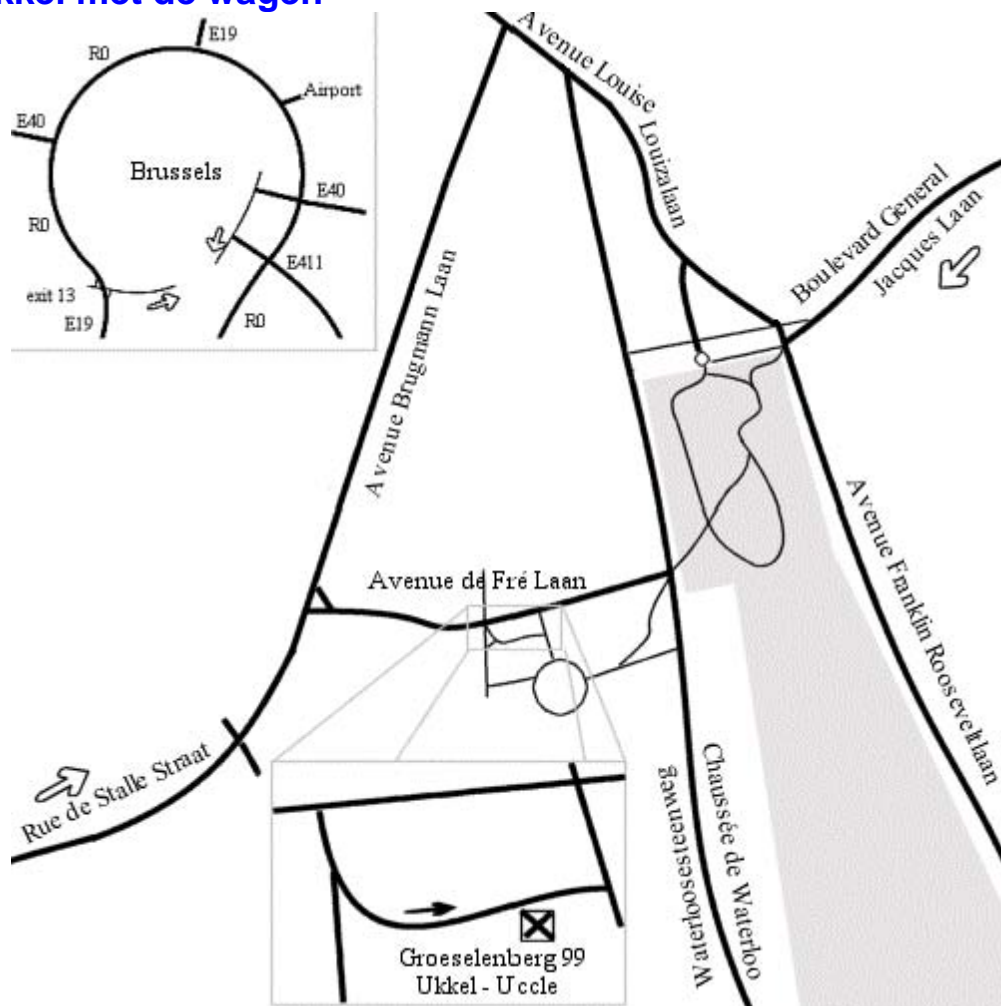
A partir de cette gare, il vous serait également possible d'aller à pied au CERVA en passant par l'IRM (de 15 à 20 min).

### **A partir de la gare d'Uccle-Calevoet**

Prenez l'autobus (STIB 42) jusqu'à l'arrêt « Groeselenberg », d'où vous atteindrez facilement le CERVA à pied (voir plan).



## CODA Ukkel met de wagen



### Vanaf de E19 uit de richting Antwerpen

1. Ter hoogte van de autostradesplitsing in Vilvoorde richting RING-Gent (E40) nemen.
2. Ter hoogte van het verkeersplein van Groot-Bijgaarden de richting RING-Parijs, Bergen, Charleroi (E19) nemen.
3. De autostrade verlaten aan afrit nr 13 richting Ruisbroek-Drogenbos (opgelet, de afrit 13 "ring", richting Dilbeek moet u voorbijrijden, de afrit 13 Ruisbroek-Drogenbos volgt 6,5 km kilometer verder).
4. Op het einde van de afrit linksaf, richting Ukkel (onder autostrade door).
5. Deze baan (Stallestraat) steeds volgen (GB-warenhuis voorbij, spoorwegbrug onder, kerkje aan rechterkant voorbij, pleintje met tramsporen aan rechterkant voorbij) en aan de 3de verkeerslichten na het kerkje rechtsaf de Defrélaan inrijden (zie situatieschets).
6. De vijfde zijstraat rechts (Beeldhouwerslaan, eerste verkeerslichten op de Defrélaan) inslaan en 100 m verderop de straat links omhoog nemen. U bent op de Groeselenberg.

### Vanaf de E40 uit de richting Gent

1. Ter hoogte van het verkeersplein van Groot-Bijgaarden de richting Bergen, Charleroi (E19) nemen. Dan vervolgen zoals vanaf punt 3 Antwerpen.

### Vanaf de E19 uit de richting Bergen

1. De autostrade verlaten aan afrit nr 13 (Ruisbroek, Drogenbos) en dan rechtsaf, richting Ukkel.
2. Zie verder punt 5 Antwerpen.

### Vanaf de E40 uit de richting Leuven-Luik

1. Op het einde van de autostrade richting Zuid volgen, de tunnel door en dan over  $\pm$  5 km de lanen volgen in de richting Bergen-Charleroi (steeds rechts houden).
2. Aan de 12<sup>de</sup> lichten vanaf de tunnel links houden (richting Waterloo) en aan het 2<sup>de</sup> licht daarna rechtdoor



rijden.

3. Aan het rond punt links afslaan in het Terkamerenbos. Aan de 4<sup>de</sup> lichten rechts afslaan richting Bergen en aan het eerstvolgende licht de Steenweg op Waterloo oversteken richting Bergen. U bent in de Defrélaan (zie situatieschets).
4. Aan de tweede lichten links (= Beeldhouwerslaan) en opnieuw links (= Groeselenberg).

### **Vanaf de E411 uit de richting Namen**

1. Voorbij Jezus-Eik de tunnel onder het Leonardkruispunt nemen richting Brussel en vervolgens de eerste afrit (alle richtingen) nemen richting Oudergem.
2. De eerste straat links nemen parallel met het viadukt en vervolgens aan de derde lichten links. U bent op de Vorstlaan.
3. De lanen over 2 km blijven volgen tot aan het hippodroom (linkerkant) en aan het rond puntje links afdraaien doorheen het Ter Kamerenbos (= Terhulpensesteenweg).
4. Aan de derde lichten rechtsaf slaan (= Steenweg op Waterloo) en vervolgens aan de derde lichten (St Elisabeth kliniek) linksaf. U bent op de Defrélaan (zie situatieschets).
5. Aan de tweede lichten links (= Beeldhouwerslaan) en opnieuw links (= Groeselenberg).

### **CODA Ukkel met het openbaar vervoer**

#### **Vanaf Brussel Nationaal (Luchthaven)**

Neem de trein, taxi of bus tot het treinstation Brussel-Zuid. Zie verder voor het vervolg.

#### **Vanaf station Brussel-Zuid**

Neem de bus (De Lijn 134) tot de halte Houzeau. Ofwel neemt u de tram 3, 23 of 90 (MIVB) richting Churchill/Heizel en stapt af aan de halte Cavell. Neem vervolgens bus 60 (MIVB) tot de halte Houzeau. Van hier kan u te voet het CODA bereiken (zie plan).

#### **Vanaf station Brussel-Luxemburg**

Neem bij het verlaten van het station de bus (MIVB 38) richting Homborscht ofwel de bus (MIVB 60) richting Vivier d'Oie-Diesdelle. Stap af aan de halte Houzeau in de de Fré laan (bus 38) of de halte Groeselenberg (bus 60). Van hier kan u telkens te voet het CODA bereiken (zie plan).

#### **Vanaf station Sint-Job**

De trein Vilvoorde - Halle (lijn 26) stopt in Sint-Job. Neem vervolgens de bus (MIVB 60) tot aan halte Houzeau. Van hier kan u te voet het CODA bereiken (zie plan). Eventueel kan u vanaf het station het CODA ook te voet bereiken via het KMI (15 tot 20 min).

#### **Vanaf station Ukkel-Kalevoet**

Neem de bus (MIVB 42) tot aan halte Groeselenberg. Van hier kan u te voet het CODA bereiken (zie plan).